

INFORME DIARIO DE MONITOREO DE MEDIOS*

*Vigilancia basada en eventos de interés epidemiológico mediante el monitoreo de medios abiertos de comunicación locales y nacionales.

Reporte de eventos:

| Amenaza | Tema | Medio | Fecha | Resumen | Liga | Prioridad |
|-----------|--------------|----------------------|--------------------|--|---|-----------|
| Biológico | Covid-19 | El sol de Cuernavaca | 04 septiembre 2020 | Esta semana será decisiva para que la entidad pueda alcanzar el color amarillo en el semáforo de riesgo ya que el próximo viernes 11 de septiembre el Subsecretario de Salud federal Hugo López Gatell, presentará nuevamente el semáforo de riesgo en donde si la entidad logra bajar de 16 a 15 puntos podría reactivar más actividades. | https://www.elsoldecuernavaca.com.mx/local/morelos-podria-cambiar-a-semforo-amarillo-5717877.html | Bajo |
| Volcánico | Popocatepetl | La Unión | 04 septiembre 2020 | Al respecto, el Cenapred informó este viernes que en las últimas 24 horas y por medio del sistema de monitoreo del coloso, se identificaron 382 exhalaciones acompañadas de gases volcánicos y en ocasiones de ligeras cantidades de ceniza, que debido a las condiciones meteorológicas en la zona sólo se pudieron apreciar en ciertos momentos. | https://www.launion.com.mx/morelos/avances/noticias/167018-incrementa-actividad-del-volcan-popocatepetl-en-las-ultimas-horas.html | Bajo |
| Biológico | Covid-19 | La Unión | 04 septiembre 2020 | Los municipios de Jojutla y Tlaltizapán ocupan los primeros lugares en incidencia de dengue en el estado, apenas atrás de la capital, Cuernavaca, con el diez por ciento cada uno del total de pacientes infectados. | https://www.launion.com.mx/morelos/zona-sur/noticias/166990-siguen-jojutla-y-tlaltizapan-entre-municipios-con-mas-casos-de-dengue-en-la-zona-sur.html | Bajo |



SERVICIOS
DE SALUD



<http://ssm.gob.mx>



Servicios de Salud Morelos



@MorelosSalud

INFORME DE RIESGOS METEOROLOGICOS

Fuente: Servicio Meteorológico Nacional de México, CONAGUA.

LLUVIAS PUNTUALES TORRENCIALES EN PUEBLA, VERACRUZ Y OAXACA

Para hoy, una **zona de baja presión con probabilidad para desarrollo ciclónico** se desplazará paralela a las costas del Pacífico Sur, ocasionando lluvias puntuales torrenciales en Oaxaca, puntuales intensas en Guerrero y puntuales muy fuertes en Michoacán.

Asimismo, se pronostican rachas de viento de 50 a 60 km/h y oleaje de 1 a 2 metros en las costas de Oaxaca y Guerrero, así como rachas de 60 a 70 km/h en el Istmo y Golfo de Tehuantepec. Por otra parte, un **canal de baja presión** asociado con **inestabilidad en niveles altos de la atmósfera**, originarán lluvias puntuales torrenciales en Puebla y Veracruz; puntuales muy fuertes a intensas en el noreste del país; puntuales fuertes a muy fuertes en el occidente y centro del territorio; así como chubascos y lluvias puntuales fuertes en el norte y noroeste de México.

La **onda tropical No. 34** recorrerá la Península de Yucatán y el sureste del país, produciendo lluvias puntuales intensas en Campeche, Tabasco y Chiapas, así como puntuales fuertes en Yucatán y Quintana Roo. Las lluvias estarán acompañadas de descargas eléctricas, rachas de viento y posible caída de granizo en zonas de tormenta.

Finalmente, un **sistema de alta presión** en niveles medios de la atmósfera mantendrá ambiente extremadamente caluroso, con temperaturas superiores a 45 °C en zonas de Baja California y Sonora.

Las lluvias podrían acompañarse de descargas eléctricas, posible caída de granizo y fuertes rachas de viento durante las tormentas, además de incremento en los niveles de ríos y arroyos, desbordamientos, deslaves e inundaciones en zonas bajas.

Pronóstico de Precipitación:

Intervalos de chubascos con lluvias puntuales fuertes (25 a 50 litros por metro cuadrado) en: Sinaloa, Colima, Durango, Ciudad de México, Tlaxcala, **Morelos**, Yucatán y Quintana Roo.

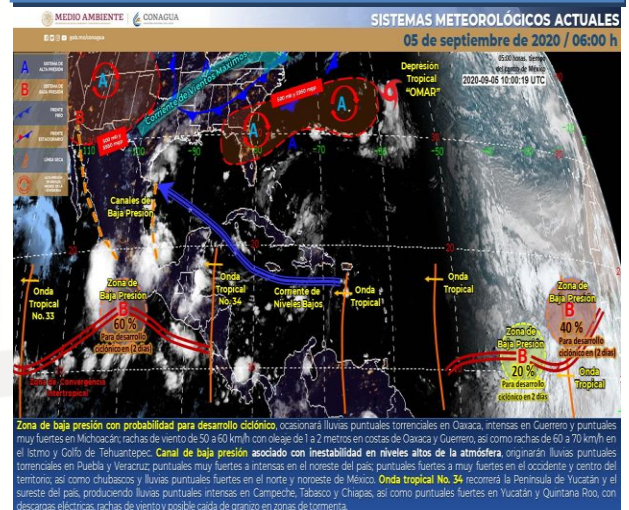
Pronóstico de Temperaturas Máximas:

Temperaturas máximas de 35°C a 40°C: Jalisco, Colima, Michoacán, Guerrero, Oaxaca, Chiapas, Durango (noreste), Veracruz, Campeche y Yucatán.

Pronóstico en región Mesa Central:

Cielo nublado con lluvias puntuales torrenciales en Puebla, intensas en Hidalgo y Querétaro; muy fuertes en Guanajuato y fuertes en Tlaxcala y **Morelos**, acompañadas de descargas eléctricas y posible caída de granizo. Ambiente cálido durante el día y viento de componente este de 15 a 30 km/h en la región, con rachas de 50 a 60 km/h en Guanajuato y rachas de 45 km/h en zonas de tormenta.

IMAGEN DE SATELITE



SERVICIOS DE SALUD



<http://ssm.gob.mx>



Servicios de Salud Morelos



@MorelosSalud

INFORME DE MONITOREO VOLCÁNICO Y SISMOLÓGICO

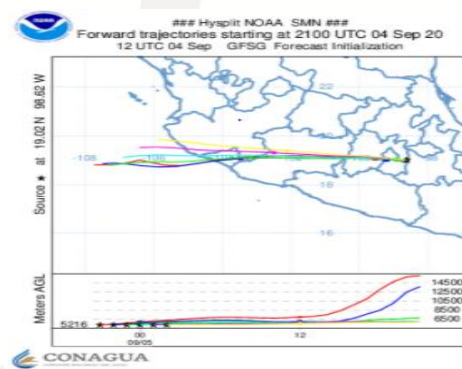
Fuente: Servicio Sismológico Nacional, UNAM. / Centro nacional de Prevención de Desastres (CENAPRED)-SEGOB, SENEAM-SCT y NOAA.

En las últimas 24 horas, mediante el sistema de monitoreo del volcán Popocatepetl se identificaron **382 exhalaciones** acompañadas de gases volcánicos y en ocasiones de ligeras cantidades de ceniza; que debido a las condiciones meteorológicas en la zona solo se pudieron apreciar en ciertos momentos. Adicionalmente se registraron **13 minutos de tremor**.

| NIVEL DE ALERTA | SEMAFORO | AMARILLO-FASE 2 | RECOMENDACIONES PARA LA FASE AMARILLO FASE 2 |
|-----------------|--|-----------------|--|
| | Incremento de actividad: <ul style="list-style-type: none"> Pluma de vapor de agua y gas Ligera caída de ceniza en áreas cercanas Caída de fragmentos incandescentes Crecimiento y destrucción de domos de lava Posibilidad de flujos piroclásticos por explosiones Flujos de lodo o escombros de corto alcance | | <ol style="list-style-type: none"> Continuar con el radio de seguridad de 12 km, por lo que la permanencia en esa área no está permitida. Controlar el tránsito entre Santiago Xalitxintla y San Pedro Nexapa, vía Paso de Cortés. A las autoridades de Protección Civil, mantener sus procedimientos preventivos, de acuerdo con sus planes operativos. A la población se le recomienda elevar la atención a los avisos de las autoridades de su localidad y se exhorta a no acercarse al volcán, y mucho menos al cráter. Mantenerse fuera de cañadas ante posibles flujos de lodo, principalmente en temporada de lluvias. |

PRONOSTICO DE CAIDA DE CENIZA

En caso de una exhalación de ceniza volcánica, el pronóstico de trayectoria **hacia el oeste de la posible exhalación**. Iniciando su trayectoria en la zona oeste del estado de Puebla; zona sureste, sur y suroeste del Estado de México; **zona noreste, norte y noroeste del estado de Morelos**; zona sureste, sur y suroeste de la Ciudad de México; zona este y centro del estado de Michoacán, para las primeras 12 horas de pronóstico, (16:00 a las 04:00 hora local). Posteriormente para las últimas 12 horas de pronóstico, (04:00 a las 16:00 hora local), las trayectorias continúan sobre la zona centro y oeste del estado de Michoacán; zona sureste, sur y suroeste del estado de Jalisco; sobre el estado de Colima y llegando al Océano Pacífico.



| SISMOS | ÚLTIMO SISMO | SISMOS RECIENTES |
|---------------------------------|---|--|
| | Se registró sismo de magnitud de 4.2 grados Richter, a las 05:22:05 hrs con localización del epicentro a 24 km al este de Pinotepa Nacional, Oaxaca. NO PERCEPTIBLE EN EL ESTADO DE MORELOS. | TIEMPO DEL CENTRO DE MÉXICO FECHA: 2020-09-05 HORA: 05:22:05 MAGNITUD: 4.2 EPICENTRO LATITUD: 16.35° LONGITUD: -97.83° LOCALIZACIÓN: 24 KM AL ESTE DE PINOTEPA NACIONAL, OAXACA PROFUNDIDAD: 3 KM |
| REPORTE DE DAÑOS A LA POBLACION | | |
| PROTECCIÓN CIVIL | Sin reporte de daños a la población ni a la infraestructura en salud. | |



MORELOS
2018 - 2024



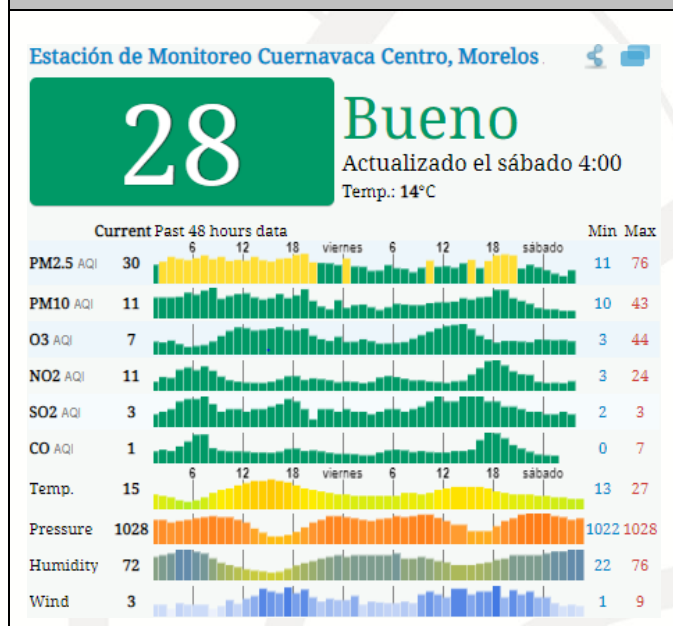
Fecha: 05 de septiembre del 2020
Semana Epidemiológica: 36
Área: Coordinación de Vigilancia Epidemiológica, **UIES.**

INFORME DE TEMPERATURAS Y CALIDAD DEL AIRE

Fuente: Comisión Estatal de Agua (CEAGUA)

| ICA | CALIDAD DEL AIRE | PROTEJA SU SALUD |
|---------|--|--|
| 0-50 | Buena | No se anticipan impactos a la salud cuando la calidad del aire se encuentra en este intervalo. |
| 51-100 | Moderada | Las personas extraordinariamente sensitivas deben considerar limitación de los esfuerzos físicos excesivos y prolongados al aire. |
| 101-150 | Dañina a la salud de los grupos sensitivos | Los niños adultos activos, y personas con enfermedades respiratorias tales como el asma, deben evitar los esfuerzos físicos excesivos y prolongados al aire. |
| 151-200 | Dañina a la salud | Los niños adultos activos, y personas con enfermedades respiratorias tales como el asma, deben evitar los esfuerzos físicos excesivos y prolongados al aire libre; las demás personas, especialmente los niños, deben limitar los esfuerzos excesivos y prolongados al aire libre. |
| 201-300 | Muy dañina a la salud | Los niños adultos activos, y personas con enfermedades respiratorias tales como el asma, deben evitar todos los esfuerzos excesivos al aire libre; las demás personas, especialmente los niños, deben limitar los esfuerzos físicos excesivos al aire libre. |
| 300+ | Arriesgado | |

CALIDAD DEL AIRE CUERNAVACA, MORELOS.



PRONOSTICO DE TEMPERATURAS POR MUNICIPIO

| Municipio | Max | Min | Municipio | Max | Min |
|------------|-----|-----|-----------------|-----|-----|
| Amacuzac | 31° | 18° | Puente de Ixtla | 32° | 19° |
| Axochiapan | 30° | 19° | Temixco | 31° | 17° |
| Ayala | 30° | 18° | Tepalcingo | 29° | 18° |
| Cuautla | 27° | 15° | Tepoztlán | 25° | 13° |
| Cuernavaca | 26° | 14° | Tlaltizapan | 27° | 18° |
| Huitzilac | 18° | 8° | Tlaquiltenango | 32° | 20° |
| Jiutepec | 28° | 16° | Zacatepec | 29° | 20° |
| Jojutla | 31° | 20° | Zacualpan | 22° | 13° |

TEMPERATURAS MAXIMAS Y MINIMAS, ÚLTIMAS 24 HRS

| Mínimas | Máximas |
|-----------------------|--------------------|
| Huitzilac 8° | Tlaquiltenango 32° |
| Tetela del Volcán 12° | Jojutla 31° |
| Totolapan 13° | Axochiapan 30° |
| Ocuituco 14° | Zacatepec 29° |



SERVICIOS
DE SALUD



<http://ssm.gob.mx>



Servicios de Salud Morelos



@MorelosSalud

Calle Gustavo Gómez Azcárate No. 205, Col. Lomas de la Selva
C.P. 62270, Cuernavaca, Morelos. Tel.: 318 84 50.

INFORME DE MONITOREO EPIDEMIOLÓGICO

Fuente: Jurisdicciones Sanitarias del estado de Morelos.

JURISDICCION SANITARIA I:

- SIN EVENTOS EXTRAORDINARIOS.

JURISDICCION SANITARIA II:

- SIN EVENTOS EXTRAORDINARIOS.

JURISDICCION SANITARIA III:

- SIN EVENTOS EXTRAORDINARIOS.

EVENTOS EN SEGUIMIENTO

- **INTOXICACION POR CLEMBUTEROL**

En seguimiento al Brote por intoxicación por **Clembuterol** en los municipios de Yecapixtla, Jonacatepec, Yauatepec, Cuautla y localidad de Amayuca, perteneciente al municipio de Jantetelco, se informa que se mantienen los 70 casos que cumplen definición operacional a Intoxicación por clembuterol, de los cuales 29 son masculinos y 41 femeninos, de los 70 casos 17 requirieron hospitalización transitoria, **todos los afectados se refieren en recuperación, no se registran defunciones**, con una **tasa de ataque de 0.14** y una **tasa de letalidad de 0.0%**, último caso notificado el **21 de agosto** por lo que **se espera un cierre de brote el día 04/09/2020** en caso de no tener más casos notificados, se mantienen actividades de búsqueda de casos y verificación de rastro municipal y distribuidores de carne por el área de COPRISEM, anexo estudio de brote actualizado y se estará informando las eventualidades. **ULTIMO FOLIO NOTINMED NM00235639-4 SIN CASOS NUEVOS, PROXIMO CIERRE.**

LOCALIDADES CON LLUVIAS MÁXIMAS REGISTRADAS EN LAS ÚLTIMAS 24 HORAS.

NO SE PRESENTARON LLUVIAS EN EL ESTADO.

Se vigilan crecimientos de ríos y arroyos en áreas de riesgo por parte de Protección Civil.



SERVICIOS
DE SALUD



<http://ssm.gob.mx>



Servicios de Salud Morelos



@MorelosSalud